

# Ontdekkingstocht

## Van Bronnenbos tot Ooijpolder

6 t/m 12 jaar  
Afstand: 5 km  
Duur: 3 uur


Stringids

Het Bronnenbos is een heel bijzondere plek in ons land. Het water dat hier opborrelt heeft een lange reis gemaakt. Het begon als regendruppels, die lang geleden op de heuvels vielen. Ze sijpelden door de grond en werden gezuiverd. Na 4000 jaar (!) komen ze weer omhoog als kristalhelder water. Het schone water zorgt ervoor dat hier heel bijzondere dieren en planten groeien. Door het moeras zijn bruggetjes aangelegd. Een plek om te gaan ontdekken!

### Doe de opdrachten en los de woordpuzzel op

Diep in het Bronnenbos woont een moerasmonster. Niet bang zijn, hij is eigenlijk heel lief! Midas is zijn naam. Hij is heel verlegen en werd vroeger veel gepest. Zeshonderd jaar geleden trok hij zich daarom terug in het moeras. Door het heldere water blijft hij eeuwig jong.

Onderweg kan je letters verdienen, die samen een boodschap voor jou vormen van het moerasmonster-tje. Schrijf ze in de vakjes op de andere kant.



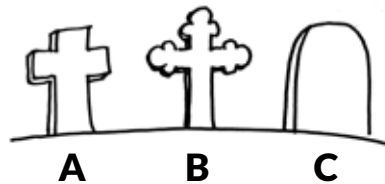
Start: Kasteelselaan 60, Ubbergen

Loop vanaf de parkeerplaats in het verlengde van de weg rechtdoor het bronnenbos in. Ga bij het open grasveldje aan je rechterhand rechtsaf. Ga aan het eind van dat grasveld weer rechtsaf, langs de plas tot aan het hek.

Aan het einde van het pad zie je links een klein kerkhof, dat meer dan 100 jaar oud is. Hier liggen nonnen begraven van een kostschool voor meisjes, die hier van 1900 tot 1970 was. Het grote gebouw met spitse torens staat nog steeds hoog op de heuvel. Kijk maar eens naar boven.

### Bekijk het kerkhofje

- 1 Welke vorm hebben de grafstenen? Zet de juiste letter in het 1e vakje.



### 2 Onderzoek een boom

Neem eerst maar eens de tijd voor de stam. Zie je iets bijzonders? Misschien groeien er mossen op? Voel eens goed met je handen aan de stam. De boom is één groot hotel voor veel soorten dieren; vogels, vlinders, kevers en spinnen. Welke dieren leven allemaal op en bij deze boom? Kijk eens omhoog. Hoe groeien de takken aan de stam? Probeer ook bladeren van deze boom te vinden en onderzoek ze. Vergeet je neus niet te gebruiken. Hoe ruikt de boom?

Neem dezelfde weg terug naar het hoofdpad en vervolg dat tot het klinkerpad: de Kasteelselaan.

Veel van de huizen aan je linkerhand waren vroeger wasserijen; De bewoners gebruikten het heldere water om de was te doen voor rijke mensen uit de buurt. Op de grasvelden achter de huizen werd de was te drogen gelegd.

### 3 Zoek de gouden plant

In de Kasteelselaan stroomt een klein beekje. In de berm groeit één van de zeldzaamste planten van Nederland: goudveil. Het heet zo omdat de blaadjes in de lente een gouden kleur krijgen.

Kan jij de plant ontdekken?

Je krijgt een letter cadeau:

de L mag in het 2e vakje.



Bij de T-splitsing linksaf over het Boerenlandpad, loop door tot aan het klaphek.

Je komt langs waterkerskwekerij 'De Klispoel'. De waterkers groeit goed op het heldere bronwater, dat het hele jaar 10 tot 12 graden is. Bij de Klispoel wordt biologisch gekweekt, met meststoffen uit de natuur.

Op het erf is een boerderij automaat met o.a. kraakverse groenten. Kijk maar eens wat ze allemaal voor lekkere dingen uit het gebied verkopen.

Heb je dorst? Naast de automaat kun je Ubronn tappen, drinkwater uit een 55 meter diepe bron.

Ga na het klaphek linksaf naar de brug ('de Springplank'). Je loopt een stukje op het fietspad langs de N325. Steek de brug over.

#### 4 Tel de traptreden

Hoeveel treden loop je omhoog op de Springplank? De letter komt in het 3e vakje.

18 treden = letter Z

23 treden = letter U

27 treden = letter Y

Onderaan de brug vlakbij een klaphek zijn tunnels onder de drukke verkeersweg gemaakt, zodat dieren (bijv. de das) zich veilig kunnen verplaatsen van het ene naar het ander gebied, net als wij. Gelukkig maar, want vroeger werden hier veel dieren doodgereden.

#### 5 Welk dorpje is het?

Boven, aan het einde van de brug, kijk je uit over de Ooijpolder. Op de metalen kaart kun je zien welke dorpen er liggen.



Rechts voor je ligt het kleinste dorpje van Nederland, met een klein kerkje. Neem de 3e letter van dit dorpje en schrijf hem in het 4e vakje.

Ga aan de overkant van de brug door het hek heen en volg het grote pad langs de beek. Loop zo 't Zwanenbroekje door, naar het Persingense veer.

't Zwanenbroekje is een moerasgebiedje. Vroeger was dit boerenland, maar nu is het natuur. Links stroomt de grote beek, die het bronwater afvoert. Deze komt uit in het Meer-tje, een oude rivierarm. Het lage bruggetje is een perfecte plek voor de volgende opdracht:

#### 6 Maak een rietbootje

Maak een bootje met een rietblad. Pluk een rietblad en maak een sneetje in het blad langs de middennerf, steek hier de punt van het blad door. De punt werkt als kiel en de steel als roer. Voorzichtig in het water zetten met de wind achter.



Bij het trekveer zetten we onze armen aan het werk! Aan de overkant steek je de weg over en maak je nog een klein rondje over het Boerenlandpad.

#### 7 Relaxplek

Zoek ergens een lekker eigen plekje en ga een paar minuten liggen of zitten. Rust even uit, wat kun je in de wolken zien (als ze er zijn)? Doe je ogen dicht en let goed op. Wat heb je allemaal gehoord en geroken?

Trek jezelf weer naar de overkant en loop hetzelfde pad naar de brug. Na de brug ga je rechtdoor, door het klaphek. Loop rechtdoor en bij de eerste splitsing links, je komt dan over twee bruggetjes. Daarna volgen een paar splitsingen; bij eerste rechts, tweede links, derde links, vierde rechts.

#### 8 Bevers

In het gebied leven bevers. Je kunt vast knaagsporen van deze dieren vinden. Dan nu voor de laatste letter:

bevers zijn bekende knagers, wat knagen ze vooral?

Marsepein = letter Q

Teennagels = letter C


Boomstammen = letter P



Je bent weer op het brede hoofdpad, dat je uitloopt tot je beginpunt.

#### WOORDPUZZEL

Midas het Moerasmonster heeft 600 jaar nagedacht over een belangrijke boodschap voor jou. Als je de letters goed hebt, lees je zijn bericht hieronder:



Deze tocht is een initiatief van [struingids.nl](http://struingids.nl), met steun van Gemeente Berg en Dal.